

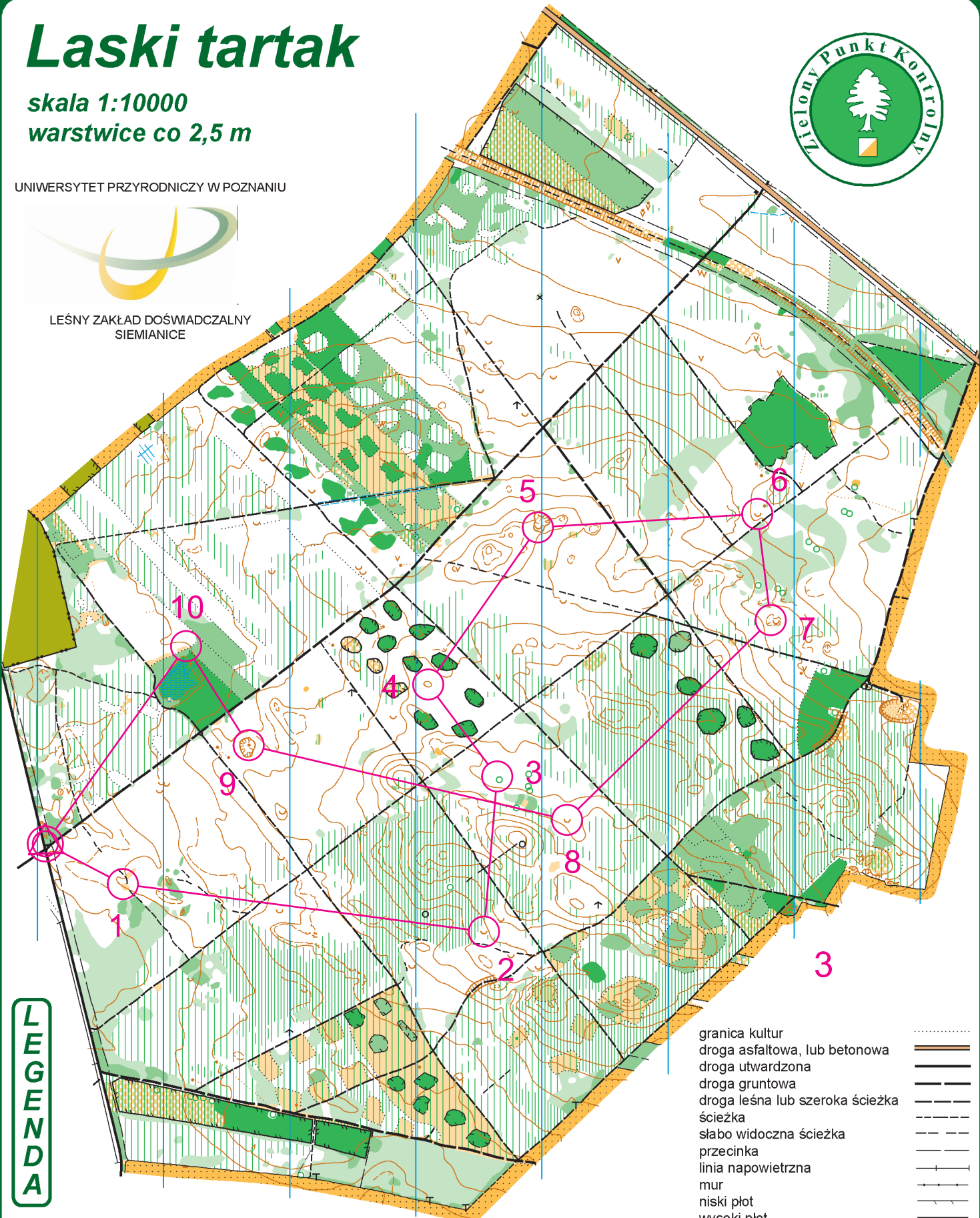
Laski tartak

skala 1:10000
warstwie co 2,5 m



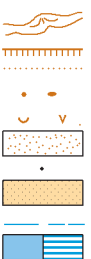
UNIwersYTET PRZYRODnicZY W POZnanIU

LEŚNY ZAKŁAD DOŚWIADCZALNY
SIEMIANICE



LEGENDA

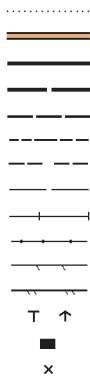
warstwie
skarpa
suchy rów, okop
kopczyk, mała górką, podłużna górką
małe zagłębienie, dół
teren nierówny, poryty dołami, rowami
kamień
teren piaszczysty
głęboki rów, płytki rów
jeziorko, niebezpieczne bagno



bagno, teren podmokły
małe bagno
teren otwarty, teren półotwarty
teren półotwarty z poj.drzewami
las swobodny bieg, las bieg utrudniony
gęsty las utrudnione poruszanie się
bardzo gęsty las
niskie zarośla, gałęzie utrudniające bieg
niskie zarośla, gałęzie bardzo utrudniające bieg
pole uprawne, teren prywatny



granica kultur
droga asfaltowa, lub betonowa
droga utwardzona
droga gruntowa
droga leśna lub szeroka ścieżka
ścieżka
słabo widoczna ścieżka
przecinka
linia napowietrzna
mur
niski płot
wysoki płot
ambona, mała wieża; paśnik
budynek
tablica informacyjna



Aktualizacja i opracowanie wiosna 2016 r.