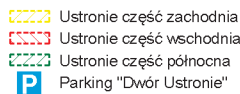
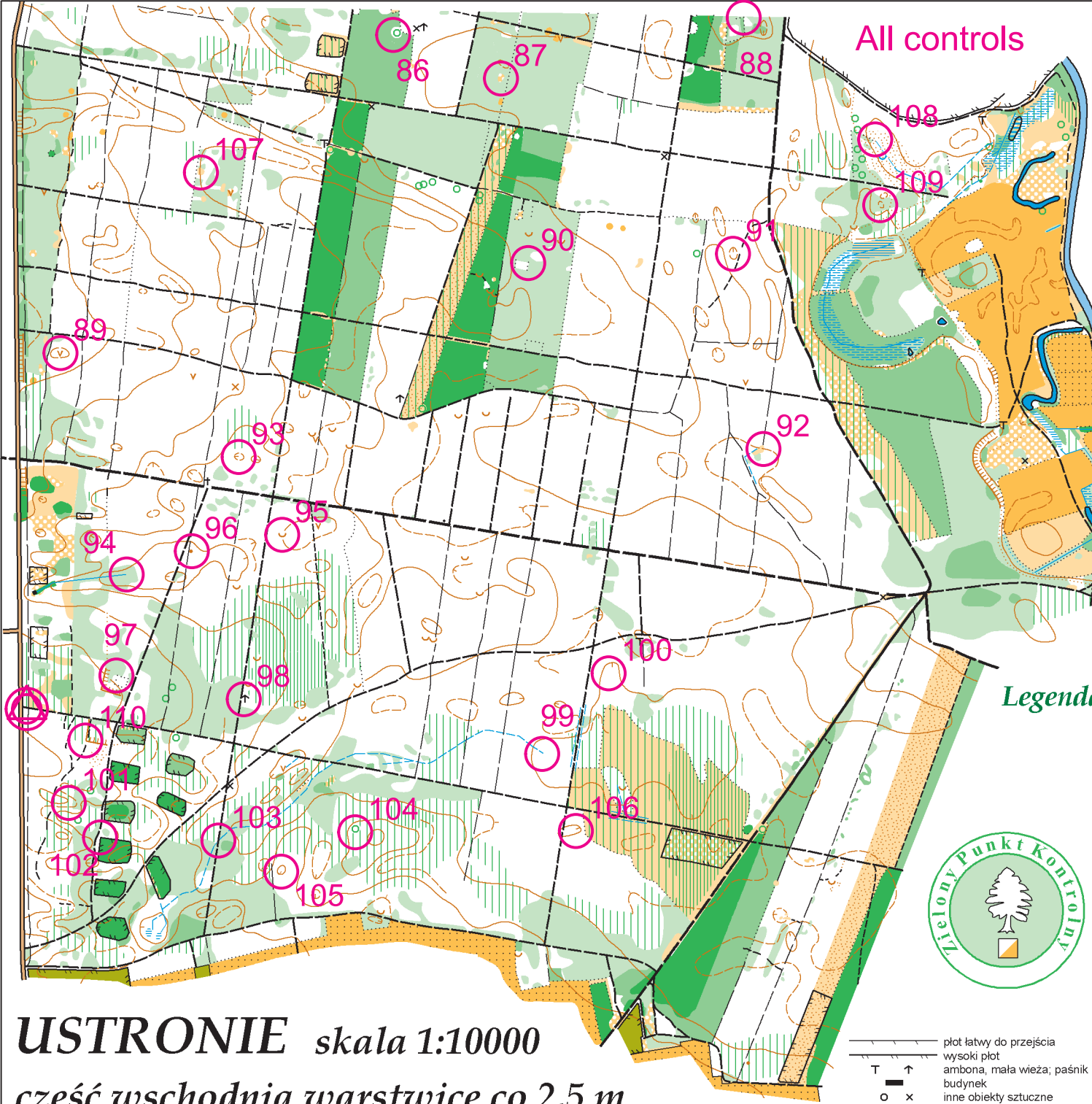




















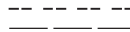



# All controls

Uniwersytet Przyrodniczy w Poznaniu  
 Leśny Zakład Doświadczalny  
 w Siemianicach






Zasięg map  

 Ustronie część zachodnia  
 Ustronie część wschodnia  
 Ustronie część północna  
 Parking "Dwór Ustronie"



## Legenda

-  warstwie
-  skarpa
-  wał ziemny; niski wał ziemny
-  głęboki rów; rów
-  kopczyk; mała górką
-  małe zagłębienie; dół
-  teren nierówny, poruty dołami, rowami
-  kamień; kopiec kamieni
-  teren piaszczysty
-  strumień; strumień okresowo płynący
-  jezioro; niebezpieczne bagno
-  bagno; teren podmokły
-  małe bagno; wąskie bagno
-  teren otwarty; teren półotwarty
-  teren otwarty z poj. drzewami
-  las swobodny bieg; las bieg utrudniony
-  gęsty las utrudnione poruszanie się
-  bardzo gęsty las
-  porost; gęsty porost
-  sad
-  pole uprawne; teren prywatny
-  drzewo; małe drzewo, krzew
-  granica kultur
-  droga asfaltowa, lub betonowa
-  droga utwardzona
-  droga gruntowa
-  droga leśna lub szeroka ścieżka
-  ścieżka
-  słabo widoczna ścieżka
-  przecinka
-  niska linia napowietrzna
-  mur



-  plot łatwy do przejścia
-  wysoki plot
-  ambona, mała wieża; paśnik
-  budynek
-  inne obiekty sztuczne

**USTRONIE** skala 1:10000  
 część wschodnia warstwie co 2,5 m